

MUSEU DO VINHO

BENTO GONÇALVES, RS

TEMA - O MUSEU DO VINHO

O TEMA ESCOLHIDO - O MUSEU DO VINHO - SURTIU GRAÇAS A IMPORTANTE RELAÇÃO HISTÓRICA, ECONÔMICA E CULTURAL QUE O VINHO POSSUI COM SEUS PRODUTORES E COM A HISTÓRIA DO ESTADO DO RIO GRANDE DO SUL.

O OBJETIVO É DESPERTAR OS SENTIDOS DOS VISITANTES E PROPORCIONAR UMA REQUALIFICAÇÃO E ESTRUTURAÇÃO DE UMA ÁREA TURÍSTICA MUITO UTILIZADA E POUCO QUALIFICADA.



LOCALIZAÇÃO

O PROJETO DO MUSEU DO VINHO FOI ELABORADO PARA A CIDADE DE BENTO GONÇALVES, NA SERRA GAÚCHA.

CONHECIDA NACIONALMENTE COMO A CAPITAL BRASILEIRA DO VINHO, ESTA CIDADE POSSUI OS REQUISITOS CONSIDERADOS NECESSÁRIOS PARA A ELABORAÇÃO DESTE PROJETO.


LOCALIZADA A 120 KM DE PORTO ALEGRE, POSSUI FORÇA ECONÔMICA NA INDÚSTRIA E NO TURISMO.

COM UM NÚMERO DE APROXIMADAMENTE 500 MIL TURISTAS/ANO VISITANDO A CIDADE, A ÁREA ESCOLHIDA PARA O MUSEU ESTÁ LOCALIZADA JUNTO À ESTAÇÃO FERROVIÁRIA, DE ONDE PARTEM DIARIAMENTE PASSEIOS DE TREM TURÍSTICO.


O TERRENO, PERTENCENTE A REDE FERROVIÁRIA FEDERAL, ESTÁ EM DESTAQUE NAS IMAGENS ABAIXO.



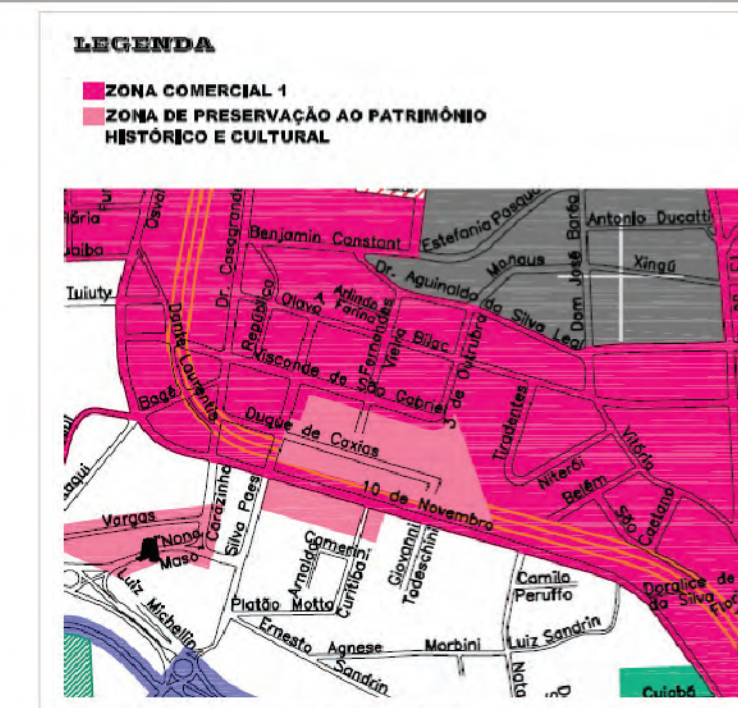
PORTÃO DE ENTRADA DA CIDADE.



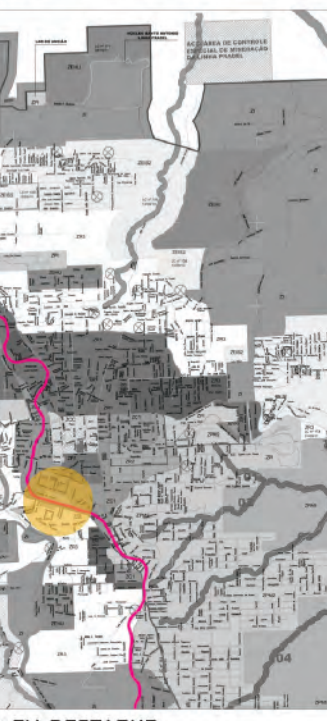
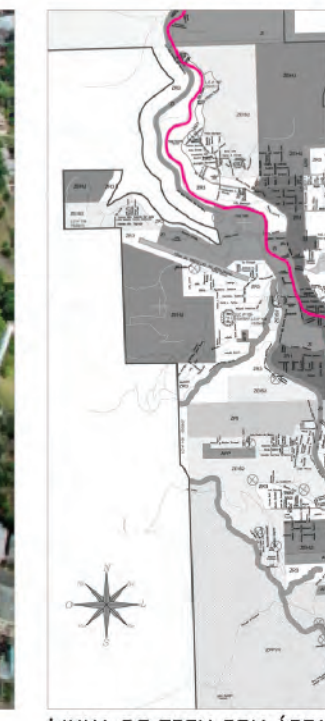



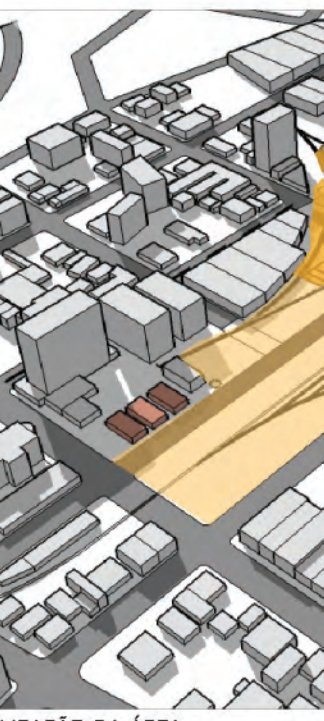
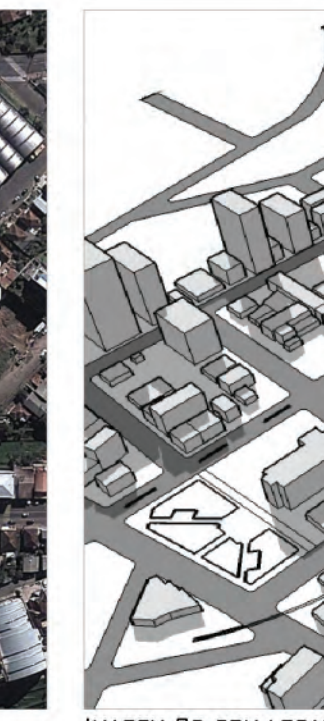
PARADA URBANA DE BENTO GONÇALVES.



LOCALIZAÇÃO URBANA DO SÍTIO.

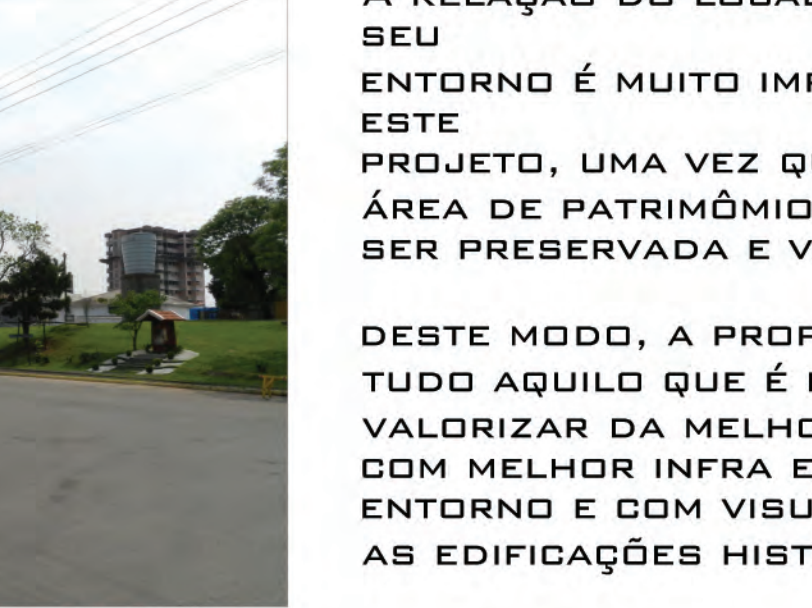
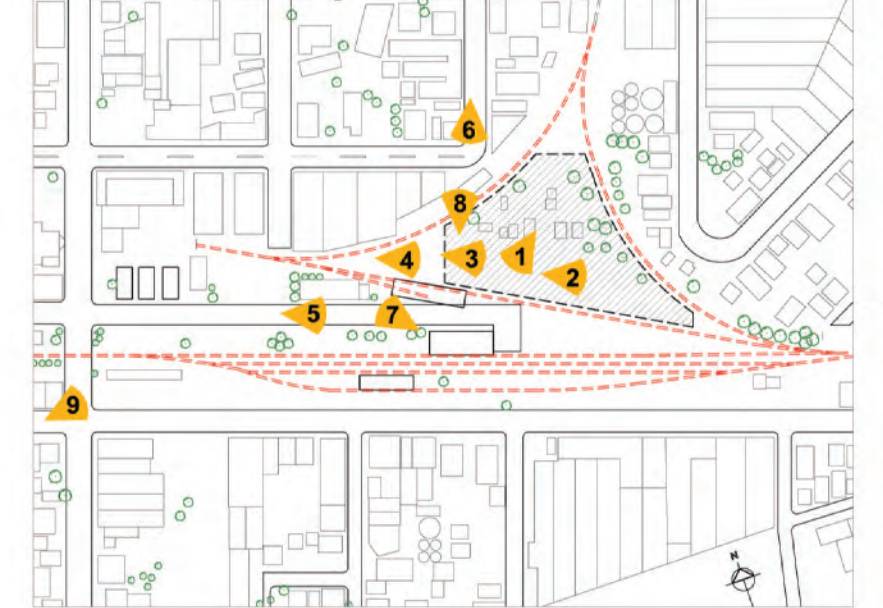


ZONAMENTO DA ÁREA DE PATRIMÔNIO.




LEVANTAMENTO FOTOGRÁFICO

FOTOS GERAIS DO TERRENO E DO ENTORNO.



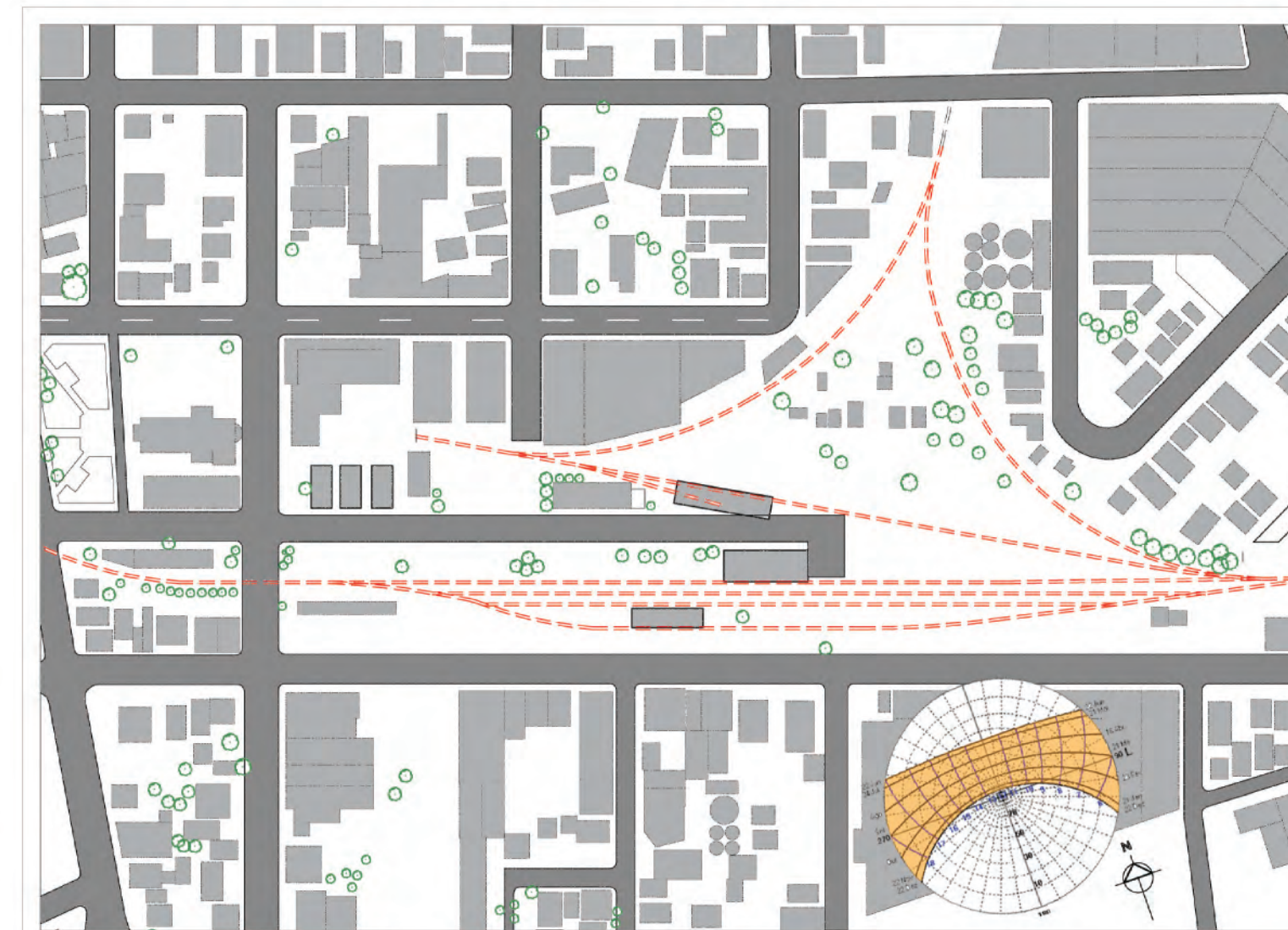
A RELAÇÃO DO LOCAL ESCOLHIDO COM SEU ENTORNO É MUITO IMPORTANTE PARA ESTE PROJETO, UMA VEZ QUE POR SER UMA ÁREA DE PATRIMÔNIO HISTÓRICO, DEVE SER PRESERVADA E VALORIZADA.

DESTE MODO, A PROPOSTA É MANTER TUDO AQUILO QUE É PATRIMÔNIO E VALORIZAR DA MELHOR FORMA POSSÍVEL, COM MELHOR INFRA ESTRUTURA DO ENTORNO E COM VISUAIS QUE DESTAQUEM AS EDIFICAÇÕES HISTÓRICAS.



CLIMA

POR ESTAR LOCALIZADO NA SERRA GAÚCHA, QUE NO INVERNO COSTUMA ATINGIR TEMPERATURAS PRÓXIMAS A ZERO GRAU, O ESTUDO DE INSOLAÇÃO E VENTILAÇÃO É IMPORTANTE NAS CONSIDERAÇÕES PROJETAIS.



Dados climatológicos para Bento Gonçalves

Mês	Jan	Fev	Mar	Abr	Mai	Jun	Jul	Ago	Set	Out	Nov	Dez	Ano
Temperatura máxima média (°C)	24	25	24	21	18	15	13	13	15	21	23	25	22
Temperatura mínima média (°C)	12	13	14	12	9	7	7	7	10	15	18	18	15
Precipitação (mm)	143	152	206	152	109	152	150	176	203	172	146	119	1.915

Fonte: The Weather Channel ®

